

Výkres pro zadávací dokumentaci pozemkové úpravy
v k. ú. Libonice a v navazující části k. ú. Hořice
v Podkrkonoší

Vinice v Podkrkonoší

Libonice

Bílsko u Hořic

Hořice v Podkrkonoší







Horní Dobrá Voda

Dolní Dobrá Voda

Chvalina

Vinice v Podkrkonoší

LEGENDA

	vnější obvod pozemkové úpravy převzatý
	vnější obvod pozemkové úpravy šetřený
	hranice řešeného území s trvalými porosty
	hranice obvodu zasaženého stavbou dálnice
	normální hranice katastrálního území
	dálnice

S



M 1 : 10 000